

# EL CAÑÓN DEL JÚCAR VALENCIANO

Periódico mensual independiente y de interés cultural

Año VII    Lunes, 3 de Diciembre de 2018    N° 79



**LA CASA DE LA SABINA: VILLA ROMANA  
CAMINO ROTO A LA DEHESA Y CHIREL  
EL BALNEARIO DE COFRENTES**



# HORNO EL BALSÓN: PAN Y DULCES



En Cortes de Pallás, **Conchín** y **Richard** mantienen la producción de pan, pastas y dulces de su **Horno del Balsón** (al pie de la Iglesia) para que usted pueda disfrutar de una panificación fresca y de calidad y de unos artesanos productos que van desde las típicas tortas locales a las cocas de toda la vida, pasando por magdalenas, rollitos de anís, almendrados, pasteles de manzana... o los sabrosísimos “chicharrones” Encargos al: **962 51 70 98**



# EL CAÑÓN DEL JÚCAR VALENCIANO

Periódico mensual independiente y de interés cultural

AÑO VII    Lunes , 3 de Diciembre de 2018    n° 79

# FELIZ NAVIDAD

# 2018 Y PRÓSPERO

# AÑO NUEVO

*Director-editor Miguel Aparici*

## ÍNDICE DEL CONTENIDO.

- 2.- **“LOS DULCES DE CONCHÍN Y RICHARD”**, por Miguel Aparici Navarro.
- 4-5.- **“VENTA GAETA: FUENTE DE LA CIERVA”**, gentileza de José Martínez Iranzo, fotos M. Aparici.
- 6.- **“SALVAR EL BALNEARIO DE COFRENTES”**, gentileza de Alfons Vila (artículo de *Las Provincias*).
- 7.- **“EL CAMINO ROTO A LA DEHESA Y CHIREL”**, por M. A. N. (artículo en *Las Provincias*).
- 8-9.- **“CASA DE LA SABINA: VILLA ROMANA”**, por M. Aparici (certificación de José Aparicio Pérez).
- 10.- **“PAISAJES DEL JÚCAR”**, por Emilio Beüt (diario *“Jornada”* del 16-X-1963).
- 11.- **“FONDO ARCHIVO ÁNGEL POZO ZAYAS: COFRENTES”**, gentileza de Isabel Pozo.
- 12.- **“LA UNIDAD DE RIESGOS Y EL GR-7”**, gracias a la *“Unitat de Prevenció de Riscos”* (fotos: M. A.).
- 13.- **“VUELVE AL PARAÍSO: VEN A CORTES DE PALLÁS”**, comentarios de anuncios en prensa (M. A.).
- 14.- **“DESGRACIAS EN EL CAÑÓN DEL JÚCAR”**, recopilación gentileza de Alfons Vila.
- 15.- **“RELEVO EN LAS PARROQUIAS DE DOS AGUAS Y MILLARES”**, por Fidel Pérez Barberá.
- 16-17.- **“¡INCREIBLE!, ME HAN HECHO CASO...”**, texto y fotos M. Aparici.
- 18.- **“COSAS QUE DEBÍAN INTERESAR EN CORTES”**, recopilación de Miguel Aparici.
- 19.- **“VIÑUELAS YA TIENE ERMITA”**, texto y fotos del Cronista de Cortes de Pallás M. A. N.
- 20.- **“INGLESES POR CORTES SOBRE EL GR-7”**, por Miguel Aparici Navarro.

# VENTA GAETA: FUENTE DE LA CIERVA



1. Carretera CV-425 (tramo entre la Muela de El Oro y Venta Gaeta), estrecho puente sobre barranco.
- 2.- Vista lateral del excelente puente de piedra, de época franquista.
- 3.- Ubicación de la **Fuente de La Cierva**.
- 4.- Pista terrera, primera a mano derecha y subiendo la cuesta: tras pasar el puente (dirección Venta Gaeta).

La fuente o manantial de **La Cierva** llegó a dar nombre a una curiosa “revistilla” (**LA CIERVA ESPAÑOLA**) que se publicó en la aldea cortesana de **Venta Gaeta** allá por el **1908** y de la que sólo se conserva un ejemplar; en la Hemeroteca de Valencia.

La “dirigió” un tal **Segundo Pardo Ochando** quien -por los contenidos de la publicación- tuvo que ser una especie de “*atrevido visionario*” del momento; “*emprendedor*” y “*negociante*”.


Su nombre nos sirve también para afirmar que, junto con lo que escribió el Barón de Cortes a fines del siglo XIX sobre “*su cazadero de La Muela*”, el ciervo era “habitual” en la zona; antes de que la actual Reserva de Caza Mayor contuviera tantas cabras montesas y muflones.

Siempre nos llamó la atención el tema, hasta que un día **José Martínez Iranzo** (hijo de Miguel, q.e.p.d, y Fina, dueños de la carnicería y restaurante de La Venta de Gaeta) se ofreció a acompañarme a ver la fuente; su exacto emplazamiento.

Con las fotografías que acompañan este texto hemos pretendido dejar lo suficientemente clara su ubicación. Más fácil de localizar si se viene desde la Muela de El Oro hacia la Venta, siguiendo el trazado curvilíneo de la CV-425. Tras rebasar el estrechamiento, sobre el histórico y robusto puente que se muestra y al que sigue una cuesta; acabándose ésta, surge a la derecha una pista de tierra. Que hay que seguir, en coche o a pie unas tres centenas de metros. Hasta alcanzar un pequeña ensanche en la salida del corto barranco donde se haya el manantial. Dejando a la derecha los secanos de oliveras, por los matorrales de la izquierda se avanza con cierta facilidad hasta dar con el fondo húmedo (juncos e, incluso, un precioso madroño) donde pervive un marco de portezuela.

El lugar tuvo que estar bien cuidado en el pasado, por interés en sus aguas. Lamentablemente, hoy en día tiene enzarzado el acceso y muestra al visitante un **total abandono**. ¡Qué lástima... !.





1.- Fin de la pista (unos 300 metros), explanada de salida del barranco a los campos de secano. 2.- Uno pocos metros de tramo a pie, entre matorrales. 3, 4 y 5.- Vistas del cierre y protección que tuvo el afloramiento.

Las aguas de la Fuente de La Cierva (Venta Gaeta, Cortes de Pallás) llegaron a ser analizadas (el 30 de agosto de **1893**) por el prestigioso -valenciano- **Doctor Peset**, de cuyo laboratorio salió el interesante siguiente análisis de las propiedades de su aflorante caudal; que se incluye entre comentarios del autor del texto: “EFETEGE”. (Las llevó el propietario: **José Ramón Pardo Pardo**).

“Este manantial que por espacio de años (tal vez siglos) ha permanecido oculto é ignorado, en cuanto á sus virtudes curativas fué descubierto por **Benigno García**, pastor de oficio, de 68 años de edad, que por espacio de muchos años venía padeciendo del estómago y que se curó radicalmente de tan molesta afección, con el uso continuo de las aguas del mismo. .../...

Incolora, inodora, insípida, trasparente, gaseosa, alcalina, bicarbonatada sódica, que se enturbia con la ebullición y con un grado bidrométrico de 20°.

Residuo seco en libro á 110, 8°: 0373. Cloruro sódico: 0114. Carbonato cálcico: 168. Carbonato magnésico: 102. Sulfato cálsico (*sic*): 38.

Del anterior resultado analítico se desprende que estas aguas delgadas además y con sus gases, pueden clasificarse entre las alcalinas, con su variedad cloruradas, sódicas, indicadas en un sin número de enfermedades y afecciones, siendo las más principales las siguientes:

Estados neurasténicos procedentes de dispepsias, urenias ó artritis, cólicos nefríticos y biliosos, catarros de la vejiga y enfermedades calculosa; arenillas de todas clases, en una palabra, en todas las enfermedades procedentes de los aparatos gastro intestinales.

Son además tónicas y por lo tanto están indicadas en todos los estados de decaimiento, siendo al propio tiempo sedantes en los estados de eritismo nervioso.

Las personas que padeciendo de alguna de las mencionadas enfermedades desee someterse al tratamiento por las mismas se dirigirán á dicho señor.

Hoy ya pueden contarse por centenares las personas enfermas que se han curado con el uso de estas aguas.

Las personas que deseen hacer uso de ellas en el mismo manantial ó bien embotelladas, escribirán á su dueño que les manifestará sus modestas condiciones y demás requisitos indispensables”.

# SALVAR EL BALNEARIO DE COFRENTES

*Reproducimos, a continuación, el artículo que nos ha facilitado nuestro amigo el historiador **Alfons Vila** y que apareció en el diario “Las Provincias” del domingo 25 de septiembre de **1983** (página 31), ocupándose de la “crisis de los balearios”.*

## **En diez años han desaparecido más de 60 en toda España.**

### **LA CRISIS DE LOS BALNEARIOS AMENAZA AL DE COFRENTES.**

El balneario de Cofrentes ha pasado de propiedad privada a pública. Su actual propietario es el Ayuntamiento de Cofrentes, quien, al parecer, pretende devolverle a estas instalaciones el prestigio que un día tuvieron.

Las oficinas están en Valencia, y en ellas un amabilísimo funcionario-gerente nos dice con una blanquísima sonrisa closeúp (*sic*) que no puede facilitar datos a los periódicos si no es con el permiso previo del alcalde de Cofrentes [*en su etapa actual ha sido fundamental la dirección del doctor hidrólogo Miguel Ángel Fernández Torán*].

Estos datos se referían a ocupación comparada durante los últimos años, ocupación en 1983, precio de la estancia según sea en el hotel o chaletitos, así como sociología de los bañistas de estos hervideros, si van en familia, en pareja o solos, si son veraneantes o enfermos, etc. No obstante, los datos están al alcance de quien quiera consultarlos.

**INMERSO EN LA CRISIS DE LOS BALNEARIOS.** Con todo, los balnearios españoles están conociendo un momento de crisis que ha hecho que en diez años se haya reducido el número de ellos de 156 a 92 actualmente en funcionamiento.

Según el SEN, el número de personas que acudieron a algunos de estos puntos durante el pasado verano también ha disminuido de forma más pronunciada en los de las provincias del norte y noroeste, donde “han tenido una temporada mucho más baja que la del año pasado -decía- y además se hace muy ostensible por ser los balnearios de Galicia, Cantabria y el País Vasco de una gran capacidad”.

Por lo que se refiere a las regiones del este y sur, “la ocupación -señalan estas fuentes- ha experimentado un ligero aumento con respecto al pasado año, sobre todo en los de Murcia”.

Por lo que se refiere a los valencianos, Fuente Podrida y Cofrentes, la ocupación también ha descendido, “aunque no preocupadamente (*sic*)”.

La crisis de los balnearios es un hecho: en 1972 habían 156 en España, el número de los existentes en la actualidad es de 92, con posibilidades de que cierren algunos más por la crisis que atraviesa el sector. Según la asociación nacional de la propiedad balnearia, el coste medio por día para el cliente está entre 1.800 y 2.000 pesetas.

**EL DE COFRENTES, NUEVA ETAPA.** Como decíamos, el de Cofrentes ha pasado a ser propiedad del Ayuntamiento, en cuyo término está también la central nuclear, y no es menos importante este detalle porque, según parece ser, se está creando conciencia respecto a la imposible conexión de estos dos establecimientos: la central se nutre del Júcar, mientras que el balneario está más próximo al Cabriel, por lo que no se les puede relacionar [*hubo un tiempo con este ignorante “temor”, como comentario*], aparte de que éste tienen sus propias aguas termales [*no son “termales”, son medicinales*] de celebrada benignidad para las enfermedades del hígado, colopatías, estreñimiento, enfermedades de nutrición, litiasis y catarro en vías urinarias, anemias y convalecencias.

La estancia en este balneario oscila entre las 6.000 pesetas de pensión completa en el hotel, a las 600 diarias de una modesta casita de las muchísimas [*sólo “muchas”*] que hay alrededor.

El Ayuntamiento de Cofrentes [*alcalde Raúl Alfonso Ángel Domínguez, del PP*], al parecer, está preocupado por devolverle al balneario la imagen de lugar donde la burguesía valenciana y de otras provincias iba a descansar, y reitera que aún siguen yendo personalidades de todos los sectores sociales, sólo que lo hacen de “incógnito” [*!!!?!!*] para mantener su voluntad de estar en privado.

El lugar es paradisíaco, rodeado de pinos y con excelentes instalaciones tanto deportivas como sociales; está organizado en un hotel y chalés repartidos entre la montaña [*en los alrededores inmediatos*], razón por la cual la estancia en este balneario suele tener resultados tan gratificantes, ya no sólo por la bondad de las aguas, sino por la tranquilidad, reposo y vida ordenada que es necesario hacer aquí.

**SALVAR EL BALNEARIO.** El balneario es preferentemente un decorado modernista, como revela la arquitectura existente -el delicioso comedor y el mirador de económicos [*¿?*]-, y representa los últimos vestigios de una forma de veranear que ha cambiado profundamente en los últimos 20 años.

Por ello, quizá se ha querido relanzar el establecimiento, ahora en manos públicas, remozándolo y ofreciéndolo de nuevo [*se ha levantado un “Centro Termal”, con piscinas y modernas instalaciones para balneoterapias*], si bien la lejanía de Valencia es un hándicap ocupacional al que ha de enfrentarse el Ayuntamiento [*hoy resuelto por el “éxito” con los usuarios que remite el IMSERSO*], que tiene ya de por sí un presupuesto suficientemente bajo como para que sea muy difícil que pueda distraer cantidades para el rejuvenecimiento del balneario [*las tasas de Iberdrola, por la Central Nuclear, convirtieron a Cofrentes en un “municipio rico”*]. Su futuro, pues, está en manos institucionales que se comprometan con su salvación. (*firma el texto: R. B.*)



# El camino roto a La Dehesa y Chirel

Querido amigo Tomás Juan: como ves, sí que he envido (no con una nota, sino con un artículo) la noticia al diario Las Provincias; sobre el lamentable estado de la carretera del PENVA que lleva de Cofrentes a Cortes de Pallás, pasando por Chirel y La Dehesa. Espero haberte complacido. Se publicó (no tras pocos esfuerzos...) el pasado lunes, día 12 de noviembre, en la página 26 (sección "Tribuna"). Con mi cordial saludo: Miguel.

## “VIENTO DEL OESTE”, por Miguel Aparici Navarro (diario "Las Provincias").

Si están pensando en Almansa y en el mal que "a tots alcança", no han acertado con la intención de estas líneas.

Tampoco, si les ha venido a la memoria la preciosa obra, familiar y oriental, de la premio Nobel Pearl S. Buck; que popularizó "Viento del Este, viento del Oeste".

En mi mente, y ante las teclas, sólo está ahora el puro y duro viento "de Poniente" valenciano; seco, sofocante, cuando es verano y fresco por estas fechas.

Son días para seguir acordándose de él. Para unos, porque aplanan la mar y la vuelve apetecible caldo de baño estival o peligroso arrastre hacia su interior. Para muchos, porque deshidrata la atmósfera y las tierras y acongoja a los agricultores nuestros que son tantos; para algunos pocos porque obliga a levantarse los cuellos de la chaqueta si ha nevado en las montañas. Y para la mayoría, porque invita a tomar precauciones: al ambiente refrescante, al ojo avizor o al abrigo corporal.

Tres son, fundamentalmente, los peligros latentes de nuestro viento del Oeste. El riesgo para los seres vivos (humanos, animales y vegetales), el riesgo para los materiales destructibles y el riesgo para las ultra-modernas tecnologías.

El primer mal efecto está ya mencionado. Por peligroso para las personas, en particular para ancianos y niños en días de canícula. Poco amigo, también, de las mascotas y hasta de las granjas avícolas masificadas. Y agostador de tallos y ramajes. Tan fuerte de intensidad por otro lado, en días fríos, que arranca árboles dolientes y tumba muros baratos. Y, si invernal, poco acompañador de paseos a la intemperie de jardines y duro en las tardías vueltas vespertinas al hogar.

El segundo: en forma de incendios. Por ser aire aventador, insuflador, inflamador... de chispas de rayos tormenteros o de prendi-

mientos voluntarios por mentes y manos delincuentes. Pero..., qué buena fornilla es el maquis ibérico; sin embargo. Qué buen horno natural todo el lomo anticlinal, interpuesto entre la meseta y el mar. Que se lo pregunten al Valle de Ayora (1979) o, más cerca y en concreto, a Cortes de Pallás y a Andilla (2012); después de contabilizar los siete heroicos muertos de Millares (y algún otro individuo más) en 1994. Por mentar, sólo, fechas recientes.

Y nos quedaría, por último, el tercer jinete apocalíptico del Poniente. Que vale, al menos, "por dos". Éste con características fantasmales o de puro estilo a la espada de Damocles. ¿Cuándo..., cómo...?. Por nunca probado hasta ahora, por suerte. Solo pensado o presentido. He ahí la duda que generan las tecnologías más recientes, tan poco chequeadas.

Aunque Cofrentes, su CNC, no podrá ser nunca Chernóbil. "¿Qué!" pensamos. No, no llegaría hasta Valencia una bola de fuego, cual Poniente maximizado.

Los resultados mecánicos, el primero de los tres efectos nucleares, quedaría -a bien seguro- embolsado en la hoya cofrentina; anillada por los "sacos terreros" de Las Cuestas de la Chirrichana, los Altos de Alcola y la Sierra del Boquerón. A falta de tundra.

Los térmicos o fogoneros, segundos y sí infernales, ahogarían -a bien seguro- sus llamas en los pinatares residuales de los alrededores; convirtiéndose en focos de incendios rastreros extrarradiales, que acabarían feneciendo en algún punto cortador.

Mientras que los radioactivos o radiológicos, clave tercera, sí los expandiría el aire: en lluvias lontananas de polvo envolvente. En la dirección, velocidad o distancia que tuviera a bien soplar el señor Viento (el Señor nos librase de un soplo occitano...). Experiencia que computé, con ejercicios de los años 70, en el laboratorio meteorológico del santanderino Regimiento "Valencia" de Defensa ABQ (Atómica, Bacteriológica y Química), a los efectos de "mover" Unidas propias del previsible itinerario eólico.

Porque la línea recta de Cofrentes (Oeste) a la gran metrópoli, y conurbaciones adyacentes, es tan flecha como la estela blanca de los aviones. Porque desde Cofrentes (Oeste) hay un corredor natural ventoso y "corto", que avanza por la uve del cañón del Júcar y, ante el giro rocoso entre Sierra del Ave-Sierra del Caballón, cuenta con el vasto collado de Dos Aguas; visible desde la misma Valencia. Luego..., ladera abajo y llaneando...

**Quizás, por lo que va dicho, es por lo que no se explica que la principal pista asfaltada de salida "de la zona" -rotulada como PENVA (Plan de Emergencia Nuclear)- para los que más tendrían que correr lleve meses cortada al tráfico vehicular entre el pintoresco Castillo de Chirel y la primera carretera normal alcanzable. Como cerrar con candado la puerta de una discoteca...**

Bueno, y si no es por ello, pues por los sufridos pescadores del admirable embalse; que han de dar un gran rodeo con sus barcas. O por los excursionistas castellólogos, que querrían poder encaramarse a la gótica y riscalda fortaleza cortesana.

Porque, bien mirado, Cofrentes no será nunca Chernóbil. ¿No?.

¡Quita ya, pues, viento del Oeste...!

(FOTO: M. Aparici)



# CASA DE LA SABINA: VILLA ROMANA

Filólogo Culla - **Arqueólogo José Aparicio Pérez** - Cronista Aparici



**Miguel Aparici**, investigador e historiador local de Cortes de Pallás, ha descubierto hace unos días una **VILLA ROMANA** en este término municipal.

Se hallaba haciendo un reportaje fotográfico del árbol monumental que, pegado al camino asfaltado de **El Pansero**, da nombre a LA CASA DE LA **SABINA**.

Cuando finalizó, en un día de fuerte viento y gran movimiento de nubes blancas, siguió fotografiando lo que queda de la vieja casa rural y su corrales de muro montaraz, también de lo que fueron potentes eras de trillar (con robusto muro semicir-

cular de piedra seca) y de las lápidas funerarias, con inscripciones, que permanecen discretas tras una grandísima mata de lentisco y junto a una pequeña cruz.

Por último echo una ojeada por el secano, en busca de algún posible resto en superficie de cerámica que pudiera mostrar algún origen moro; habida cuenta de que la tierra estaba muy escurrida por recientes lluvias y brillaba al sol cualquier trozo de superficie pulida.

Pero su sorpresa fue encontrarse con un trozo de barro cocido, de forma troncopiramidal (con pequeño orificio para pasar cualquier especie de hilo), que presentaba las características de un “**pondus**”; o contrapeso de hilos en un telar de tipo artesanal.

¿Podía ser ibérico?. La zona no era propia de un asentamiento de este periodo; aunque había asentamientos ibéricos importantes por los alrededores (La Muralla, el Alibustre, la Pileta, Chirel, Martés...), sino más bien de una explotación familiar o granja agrícola; en un ligero altozano y con buenas tierras de labor en su inmediatez (en pleno inicio oriental de la zona de El Pansero: pasas y vinos). Recordemos que **José Luis**, el que fuera alguacil de Cortes, había hallado por estas latitudes una ánfora romana completa; arando en un campo.

La sorpresa fue hallar, al lado, una “**ladrillito**” de tierra cocida en forma de rombo; de los que se solían colocar, unidos y formando dibujo de “espiga”, en los suelos de las viviendas. Lo cual ya apuntaba hacia el periodo romano: casa o habitáculos rurales con un piso cuidado en su patio.

Una última visualización, le trajo a la mano un trocito de cerámica ocre que por su finura o calidad tenía todas las posibilidades de ser la típica “**terra sigillata**” (cerámica de gran calidad y belleza en la que se imprimía marca de sello de alfarero) de fabricación romana; aunque el fragmento no mostrara señal alguna, sólo su apreciad buen material y cuidada confección.

Así que, prácticamente, no le quedaban dudas de que la actual (ya en ruinas) CASA DE LA SABINA había sido el asentamiento de agricultores desde hacía dos mil años. A los que habrían sucedido los musulmanes y, luego, los repobladores cristianos viejos; pues había multitud de restos cerámicos “antiguos” de todo tipo (bases, cuellos, asas, cuerpos...).

Además, el lugar era un punto clave en el tránsito entre las tierras de Levante (Hoya de Buñol) y de Poniente (valle de Cofrentes). Paso obligado de antigua senda, luego camino y ahora carretera asfaltada del PENVA; siendo el único punto factible para librar la alta y áspera Muela del Albeitar por el Norte, lado derecho del camino, y el profundo e impracticable fondo del río Júcar por el Sur, lado izquierdo de la carretera. Cuando se viaja hacia Poniente, hacia Cofrentes; atravesando las laderas soleadas y excelentes del secano del pie de la sierra y escalón previo a El Hondo fluvial. Camino de las viejas casas de el Ral (rahal) de Arriba, de en Medio y de Abajo y del paraje de La Dehesa o antiguo bovalar (lugar de pastos) morisco.





### VERIFICACIÓN DE LA AUTENTICIDAD DEL HALLAZGO.

El pasado sábado 24, durante el Congreso del Valencianismo 2018 celebrado en Valencia, **Miguel Aparici** se llevó consigo los materiales recogidos en superficie porque iba a participar en una mesa de trabajo (la de “Historia del Valencianismo”) en la que también estaría el arqueólogo D. José Aparicio Pérez; con la idea de mostrarle los restos hallados y atender a su sabio dictamen.

**José Aparicio Pérez** es catedrático de Arqueología e Historia Antigua de la Universidad de Valencia y miembro de la Real Academia de Cultura Valenciana y la Academia de la Historia. Autor de numerosísimas publicaciones y una verdadera autoridad en pinturas rupestres levantinas.

Amablemente, observó las piezas que le presentaba y desde el primer momento confirmó que era un *pondus* romano, un ladrillo de piso de patio y un fragmento de la interesante *terra sigillata*; aunque de ésta precisó que era “*de fabricación nacional*”, no de importación itálica.

Aunque lo más interesante fue cuando dató, con precisión, estos materiales de una **Villa Romana en la Casa de la Sabina**, de Cortes de Pallás, “**en el siglo I antes de Cristo**”.

*(texto y fotos: Miguel Aparici)*

# Bellezas de nuestra tierra: PAISAJES DEL JÚCAR

(texto gentileza del profesor *Alfons Vila*, procedente del archivo de prensa de Emilio Beüt).

Diario “**Jornada**”, 16 de octubre de **1963**.

*Geografía valenciana. Bellezas de nuestra tierra. Paisajes del Júcar.*

Por **EMILIO BEÜT BELENGUER** (traducido del valenciano por *Miguel Aparici*).

El Júcar, aquel río que meandroso, después de fertilizar nuestra incomparable Ribera vierte sus aguas al mar junto a Cullera, nos ofrece durante su recorrido por tierras valencianas perspectivas de incomparable belleza.

Si lo seguimos aguas abajo desde que su caudal se ve aumentado por la aportación del Cabriel, pasado Cofrentes, podemos gozar de agrestes paisajes. El Júcar se introduce por la garganta de “Los Embarcaderos” y va por cañones profundos, de paredes verticales, que sirven de pasadizo a las turbulentas aguas y obligan a serpentear por entre acantilados. Diversos barrancos le traen avenidas; los del “Tollo” y de la “Señora” por la izquierda, y la rambla de “Sácaras” por la derecha.

Entramos en el término de Cortes de Pallás. Vemos a la izquierda el castillo de Xirel, sobre el “Cinto del Castillo”. Al poco, por el mismo lado, la rambla de Ral, y casi junto a su desagüe, atraviesa el río un acueducto del canal de la “Hidroeléctrica”, que pasa al margen de la izquierda, por el cual sigue seis kilómetros y medio.

## DELANTE DE CORTES DE PALLÁS.

Al hacer el Júcar un recodo, llegamos frente al pueblo de Cortes de Pallás, que está a la derecha, aunque a mucha altura -280 metros- de la corriente fluvial. El caserío, un poco separado de la ribera, se agrupa en la loma [*ladera*] de una montaña, a 422 metros de altitud y está en la parte inferior la iglesia parroquial -que tiene por titular a la Virgen de los Ángeles- edificada el año 1775 [*terminada de edificar, año grabado en la campana*].

Cortes fue una Baronía, parece que la más antigua del Reino de Valencia, porque el título fue concedido por Jaime I el 1232 [*datos falsos, que el pobre autor copia de la “desvergonzada” Enciclopedia Catalana*]. Pallás de Vilanova eran los apellidos del Barón, hijo del Vizconde de Chelva [*esto también hay que ponerlo en “cuarentena”*].

Un barranco que pasa por la orilla del pueblo vierte junto al Júcar, formando un salto de considerable altura, el agua de la abundante fuente de la Barbullá. El paraje, magnífico y agreste, recibe el nombre de “Los Chorradores”.

La carretera de la “Muela del Oro” cruza el río por un majestuoso puente [*hoy bajo las aguas*].

## LA ÁSPERA SIERRA DEL MALTÉS.


A lo lejos, por la izquierda, divisamos la áspera sierra del Maltés -o Martés, la cima de la cual, vértice geodésico de 1.084'50 metros- se aprecia al fondo elevando hacia las nubes su azulada silueta. En Maltés se refugiaron los moros cuando, sublevados en 1238, los expulsó Jaime I [*la primera vez que oímos esto...*](se inició la rebelión en el Valle de Albaida).

Llegan al Júcar, por los dos lados, ramblas, barrancos y riachuelos, que van haciendo su aportación cuando por ellos corren las aguas.

La imponente Muela de Cortes, con sus escarpaduras, hace que el río incline el camino hacia la izquierda, empujado por la masa montañosa, el extremo septentrional de la cual va interrumpiéndole la circulación.

.../...

(Continuará...)



(Foto: *M. Aparici: “SIERRA MARTÉS”*).



# FONDO ARCHIVO “ÁNGEL POZO ZAYAS”

Nuestra buena amiga **Isabel Pozo** que posee los tres volúmenes de la famosa **GEOGRAFÍA DEL REINO DE VALENCIA**, me ha prestado la obra por unos meses para que pueda reproducir en este Boletín aquellos párrafos o páginas que, directamente, nos atañen (“*Geografía General del Reino de Valencia*”. Dirigida por **F. Carreras Candi**. II-Provincia de Valencia, por **Carlos Sarthou**. Págs. 198-199. Barcelona. A. Martín, Editor. 1918-22).

## COFRENTES o XOFRENTS. *Balneario de Hervideros.* (II - continuación...)

El balneario de Cofrentes, denominado *Los Hervideros*, aparece situado a 3 kilómetros del pueblo y no lejos del Cabriel, entre inmensos pinares que son propios del balneario. Junto al manantial hay un buen hotel, compuesto de tres cuerpos de edificio: uno de habitaciones, otro para restaurante y salones de recreo; y el tercero construido sobre el mismo nacimiento de las aguas del balneario. También hay capilla [*en estilo neo-bizantino*], terrazas, garaje, cocheras y otras dependencias [*en la actualidad: piscina, salón de actos, bar, gran centro de tratamientos termales, áreas de juegos y una nueva zona anexada, perteneciente al antiguo poblado de operarios hidroeléctricos del vecino salto de Basta*]. La contemplación de los Hervideros es un espectáculo hermoso: emerge el manantial Amparo en una balsa de 49 metros cuadrados por 4 de profundidad; el hervidero salta medio metro sobre la superficie [*actualmente sólo puede contemplarse por un reducido óculo de cristal en el suelo de la sala de tomas de agua, a través del que se ve el líquido burbujear; evitando la salida de las emanaciones gaseosas tóxicas*]. Estas aguas medicinales son bicarbonatadas-mixtas-ferruginosas-radiativas (*sic*) y fueron declaradas de utilidad pública mediante R. O. de 15 de noviembre de **1902**, autorizándose la apertura del balneario en **1908**. Sus efectos curativos son semejantes a las aguas de Carlsbad y Mariembad [*hay una controvertida película de Alain Resnais, de 1961, “El año pasado en Mariembad”*]. El terreno es mioceno y montañoso y los alrededores muy pintorescos.

Estas aguas están indicadas contra las enfermedades de los aparatos digestivo y urinario. Pertenecen al grupo de bicarbonatadas acidúlas. Nacen a 20 grados de temperatura. Su densidad es de 1'007, y residuo a litro seco a 110 c. 9'87 gramos. Salta el agua de un lecho amarillo-rojizo, apareciendo algo turbia por la remoción del suelo (arrastra, término medio, por litro, 0'0391 gramos de materias arcillosas); desprende muchas burbujas, sobre todo agitándola; ofrece un sabor fuertemente ácido al principio, blando y alcalino después; es inodora e incolora; su reacción, primero ácida (que se borra al desecarse el papel de tornasol), se vuelve más tarde muy alcalina; enturbándose con la ebullición; no da reacción de sulfuros; pero sí muy clara la de los ácidos carbónicos, sulfúrico, cloro, etc., y la de las bases sosa, cal, magnesia (*sic*) y hierro, aparte de otros indicios que se mencionarán; carece de microorganismos en el momento de nacer. En un litro de agua se encontraron (por orden de cantidades mayor a menor) los siguientes cuerpos en disolución: ácido sulfúrico, óxido magnésico, ácido carbónico combinado, óxidos de calcio y de sodio, cloro, óxido ferroso, ácidos silícico y fosfórico, óxidos de aluminio y de potasio, y ligeros indicios de ácidos arsenioso y nítrico, óxido de amonio y de materia orgánica.

El [*famoso laboratorio del*] **doctor V. Peset**, de Valencia, obtuvo el siguiente **análisis químico en un litro de agua**: carbonato magnésico, 2'7124 gramos; sulfato, 2'2334; sulfato cálcico, 1'9011; sulfato sódico, 1'2717; carbonato cálcico, 0'7771; cloruro sódico, 0'5249; cloruro magnésico, 0'1833; carbonato sódico, 0'0099; carbonato ferroso, 0'0758; silicato de sosa, 0'0501; fosfato alumínico, 0'0250; sulfato potásico, 0'0142; arsenito (*sic*) sódico, nitrato amónico y materia orgánica, indicios; total, 9'8689 gramos. **Gases en disolución del agua** determinados a la temperatura y presión del manantial: ácido carbónico, 571'4 c. c. y 1'303 gramos; oxígeno, indicios; nitrógeno, 3'5 y 1'0043; mezcla 574'9 c. c. y 1'1346 gramos.

**Otro análisis más moderno** y detallado, practicado por el catedrático de **química orgánica de la Universidad de Madrid**, clasifica estas importantes aguas de bicarbonatadas mixtas, sulfatado sódicas, magnésicas ferruginosas, variedad manganésifera, litínica, con el siguiente resultado en un litro: temperatura, 18°; peso específico al 15°, 1'00447; índice de refracción a 25°, 1'3321; descenso crioscópico, 0° 25; presión osmótica a 18°, 3'198 atmósfera; resistencia específica a 18°, 156'68; conductibilidad específica, 0'00638, radioactividad, 40'08 voltios.


**Gases** que se desprenden espontáneamente: anhídrido carbónico, 91'47 en 100 volúmenes; oxígeno, 1'01; nitrógeno, 7'52; total; total, 100'00 en 100 volúmenes.

**Composición por litro**: carbónico, 619'1 c. c.; oxígeno, 46'5; nitrógeno, 21'1; sulfhídrico (*sic*), vestigios; total, 686'7 c. c. Cloruro sódico, 0'07466 gramos; cloruro lítico, 0'00910; cloruro magnésico, 0'58719; sulfato sódico, 0'87499, sulfato cálcico, 0'07466; sulfato magnésico, 2'33814; sulfato potásico, 0'05590; sulfato alumínico, 0'03175; nitrato amónico, 0'00088; fosfato alumínico, 0'00360; bicarbonato cálcico, 2'60786; bicarbonato magnésico, 0'04205; bicarbonato estróncico, 0'00787; bicarbonato ferroso, 0'07146; bicarbonato manganeso, 0'05586; ácido bórico B O<sub>3</sub> H<sub>3</sub>, 0'00015; ácido silícico Si O<sub>3</sub> H<sub>3</sub>, 0'01472; arsénico, vestigios; total, 6'792'78 (*sic*) gramos. Materia orgánica expresada en oxígeno (medio ácido), 0'0021 gramos por litro. Materia orgánica expresada en oxígeno (medio alcalino), 0'0015 gramos por litro.

(Transcripción; Miguel Aparici).



# LA “UNIDAD DE RIESGOS” Y EL GR-7



Grata sorpresa la que me llevé el pasado jueves 29 de Noviembre. Iba acompañado de **José Pardo Carpio**, de Venta Gaeta (Cortes de Pallás), que me iba enseñando particularidades y curiosidades de la **Muela del Albeitar**, cuando nos cruzamos con un laborioso grupo de operarios.


Se trataba de la “**UNITAT DE PREVENCIÓ DE RISCOS. Emergencies**” que, gracias a una subvención oficial, el Ayuntamiento tenía -en estos momentos- limpiando y recuperando el tramo del **sendero internacional GR-7**; que coincide con la zona de la llamada **Cueva de los Conejos**.

Ya volveremos a hablar de este encantador equipo humano, con más detalle, en otra ocasión.

*(FOTOS: Miguel Aparici)*



## VUELVE AL PARAÍSO: VEN A CORTES DE PALLÁS



Y he aquí, que me encuentro con el presente anuncio en la prensa. Anuncio pagado. Reclamo del **Principado de Asturias**, a cuenta de su Gobierno, ofreciéndonos a todos su “**PARAISO NATURAL**”.

¡Lástima! que, cuando otros van, nosotros ya nos hemos “*echado a la siesta*”. ¡Pues..., eso cosecharemos!

(M. Aparici)

## EL OTOÑO COMO RECLAMO



Otro ejemplo: en Extremadura, el valle del Ambroz. Reclamo de Otoño Mágico.

Ha alcanzado su 21ª edición y acoge un gran número de propuestas relacionadas con la naturaleza, la historia, la gastronomía y las tradiciones locales.

Degustación de platos y productos de temporada, concursos de foto rápida, marchas senderistas...

Y así acaba de alcanzar el reconocimiento de Fiesta de Interés Turístico Nacional; gracias al trabajo de promoción y valorización por sus propios habitantes locales.

En definitiva, desde el Norte de España (Asturias) hasta su Suroeste (Extremadura) los pueblos rurales se vuelcan en la belleza de sus recursos naturales y salen hasta en los anuncios de prensa.

¿Acaso **Cortes de Pallás** no tienen tanto que ofrecer como estos territorios mencionados?.

El **aceite** de la cooperativa, la **miel** de “El Oro” y de “Fevi”, las pastas y **dulces** del horno del Balsón, las típicas **tortas** de Bernardito, la artesanía del **almez**...

Las eras, sendas, acequias, balsas, huertas, ribazos, almeces, arbustos y flores, fuentes, chorradores, cintos cortados... del “**PARAÍSO MORISCO**”...

(M. Aparici)

# DESGRACIAS EN EL CAÑÓN DEL JÚCAR

CON MI AGRADECIMIENTO A MI BUEN AMIGO EL CATEDRÁTICO DE HISTORIA **ALFONS VILA**, A CUYA AMABILIDAD DEBO LA RECOPILOACIÓN DE ESTAS NOTAS SOBRE “SUCEOS” EN PUEBLOS DEL CAÑÓN DEL JÚCAR VALENCIANO.

**Sección (habitual): “De la REGIÓN”.** Diario “*Las Provincias*”, de Valencia.

## JALANCE.

Ha intentado **suicidarse** el vecino **Francisco Verdejo Racuesta**, de 64 años, viudo y jornalero. Para lograr su propósito se infirió una profunda herida en el cuello con una navaja de afeitar, consiguiendo solamente herirse de poca gravedad.

En el hecho intervino el juzgado.

*[Las Provincias, lunes 21 de diciembre de 1908].*

## JARAFUEL.

Estando ayer sentado junto á un brasero el paralítico **Juan Cuevas García**, vecino de la casa núm. 7 de la calle Castillo, cayó al fuego. Cuando sus parientes volvieron á casa lo encontraron casi totalmente **carbonizado**.

*[Las Provincias, martes 11 de enero de 1910].*

## MILLARES.

En la partida de las Cuevas se ha cometido un **asesinato**.

Cruzaba por dicha partida un vecino de Dos-Aguas, llamado **Salvador Carrión Mateu**. De 35 años, cuando le salió al encuentro un desconocido. No se sabe lo que ocurrió, aunque se supone que el desconocido intentó robar al transeúnte, á lo que se resistió éste, y entonces aquél lo mató bárbaramente para consumir su propósito, dándose luego á la fuga.

En cuanto el alcalde de Millares tuvo noticia de lo ocurrido puso el hecho en conocimiento de la Guardia civil, saliendo seguidamente los guardias **Leocadio Cano Serrano** y **Fermín Sáez Maicas**, quienes comenzaron á practicar averiguaciones, logrando saber que el matador era un vecino de Bolbaite, llamado **Miguel Ruiz García**, de 62 años. Telegráficamente se comunicaron órdenes para la busca y captura del criminal, lo que consiguió la Benemérita del puesto de Navarrés, en cuyo pueblo se había refugiado el asesino. El muerto era persona de honradísimos antecedentes, y su muerte violenta produjo gran indignación en el vecindario de Dos-Aguas.

*[Las Provincias, miércoles 6 de febrero de 1910].*

*[Nota propia: no se entiende muy bien como un anciano de 62 años pudo matar, “bárbaramente”, a un joven de 35; ya que no se indica si la víctima tenía heridas de disparo].*

## COFRENTES.

Ayer un niño de cuatro años, llamado **José Aurelio Muñoz**, cayó al río Cabriel, pereciendo **ahogado**. Fué extraído el cadáver por la Guardia civil.

*[Las Provincias, miércoles 23 de marzo de 1910].*

*[Nota propia: conocen el nombre, pero no se ofrecen datos sobre cómo ocurrió el suceso].*

## COFRENTES.

En el kilómetro 58 de la carretera de Requena á Cofrentes se desprendió ayer una **pedra** de grandes dimensiones de una colina, alcanzando á **Juan Hernández Gallego**, de 42 años, el cual resultó con la fractura de una pierna y graves contusiones en ambos pies.

*[Las Provincias, jueves 21 de abril de 1910].*

*[Nota propia: todas estas noticias son de hace algo más de un siglo. En esta última se comprueba cómo en la zona siempre ha habido riesgos de desprendimientos de grandes rocas sobre la carretera. Y, a veces, no con la “suerte” que tuvieron en Cortes de Pallás cuando el desprendimiento de 2015].*



# RELEVO EN LAS PARROQUIAS DE DOS AGUAS Y MILLARES

Por **Fidel Pérez Barberá**, *Cronista Oficial de Millares*.

En el número 76 de este Boletín, correspondiente al pasado mes de octubre, dábamos cuenta de la despedida del párroco de Millares y de su traslado a la Basílica de la *Mare de Déu dels*



*Desemparats*, en Valencia, donde desempeñará el cargo de capellán de la misma. En este número damos cuenta de la llegada de un nuevo sacerdote que se ha de hacer cargo la labor pastoral en las localidades de Millares y Dos Aguas.

La tarde del día 20 de octubre, tuvo lugar la ceremonia de entrada del nuevo párroco en la **iglesia parroquial de Nuestra Señora del Rosario** en la localidad de **Dos Aguas**. En el transcurso de la mañana del día 21 se procedió al relevo en la **parroquia de la Transfiguración**, en **Millares**.

Acompañado por el *vicario episcopal*, **Luis Molina Mestre**, se ha hecho cargo de la administración de ambas parroquias el sa-

cerdote **Javier Orlando García Córdoba**, procedente de la localidad de **Carlet**, donde atendía a la feligresía de la parroquia de San José y a la de La Purísima, de **Benimodo**.

El padre Javier es natural de la ciudad **de Medellín, en Colombia**, y ha cursado los estudios de Filosofía Teológica y la licenciatura de Educación Religiosa en la Universidad Pontificia de Medellín; actualmente está cursando los estudios de licenciatura en Derecho Canónico en la Universidad Católica de Valencia.

Durante la misa celebrada, y antes de la lectura del Evangelio, en una sencilla ceremonia, **se dio lectura al acta firmada por el Arzobispo de Valencia, monseñor Cañizares**, del nombramiento del nuevo párroco y el vicario episcopal le hizo entrega de las Sagradas Escrituras como símbolo de transmisor de la doctrina cristiana. Tras la lectura del Evangelio continuó la ceremonia de relevo con



un **breve recorrido por el templo pasando por la pila bautismal, el confesionario y la sacristía, para escenificar la toma de posesión del templo**, momento en que se anunció a la población el acto con un **volteo general de campanas**.

Tras el oficio religioso se sirvió un **aperitivo** en un establecimiento hostelero de Millares al que asistieron las autoridades locales, encabezadas por el alcalde, y un nutrido grupo de fieles que acompañaron al nuevo párroco en su ingreso en estas dos parroquias.

# ¡¡ INCREÍBLE !! ME HAN HECHO CASO...



*Texto y fotos. MIGUEL APARICI, investigador e historiador local.*

Tuve la idea el 22 de noviembre de 2014. Estaba asistiendo a una Jornada en la Universidad de Valencia.

En un salón de la Facultad de Geografía e Historia, se estaba llevando a cabo el **Primer Congreso Universitario de Estudios Comarcales**; que organizaba el catedrático Jorge Hermosilla.

Yo ya había expuesto mi ponencia sobre “Cortes de Pallás”, con proyección de fotografías, indicando todo aquello que aún faltaba en Cortes; para su mayor y mejor desarrollo turístico.

Tomé nota de lo que dijo una conferenciante posterior. Era discapacitada física y, pese a ello, se expresó ante todos los estudiosos presentes con gran ánimo y claridad frente al micrófono. Hizo una exposición de los problemas que tenían los discapacitados físicos para disfrutar de las ofertas turísticas. Su ponencia trató de **“TURISMO CULTURAL INCLUSIVO”**.

Me interesó mucho el tema, pensando en Cortes y me quedé, al final a hablar con ella. Lo que más me impactó es que, desde la Asociación de Discapacitados que ella representaba, habían calculado que *en España había unos cuatro millones de discapacitados*, de un tipo o de otro.

Yo llevaba ya varios años defendiendo el **PARQUE MORISCO** (barranco de la Barbullá y sus huertas) y escribiendo y hablando sobre el necesario **MIRADOR DE LA BARONÍA DE RUAYA**; con sus magníficas posibilidades paisajísticas y botánicas, en particular durante la Primavera (brotes y reverdecimiento) y el Otoño (caídas de las hojas multicolores).

Además, **hacía tiempo que yo venía diciendo que teníamos un excelente sendero excursionista para discapacitados**: el camino del manantial de la Barbullá, barranco de San Vicente arriba.


Ya que era relativamente llano y ofrecía unas vistas extraordinarias; con sol y aire puro.

Muchas veces había comentado, con algunos cortesanos, que lo estupendo era que incluso se podía subir hasta el inicio del recorrido con un autobús (de esos que hay preparados con plataformas para el uso de sillas de ruedas), que en el mirador (una vez acondicionado) podían quedarse los acompañantes mayores esperando, que los más jóvenes y fuertes podían tirar de sillas y personas delicadas hasta la distancia que consideraran oportuno (con un paraguas abierto para el sol) y que todas estas personas, en grupos organizados por entidades oficiales o privadas o de forma familiar o particular, luego eran magníficos clientes potenciales para los restaurantes de Cortes; en especial los que estuvieran adaptados para el acceso de inválidos.

Así que me vine del Congreso con la idea clara de que era necesario impulsar este proyecto, en el que podíamos ser pioneros. Lo comenté con el gobierno del Partido Popular, anterior, pero no obtuve ningún resultado. Y lo he estado comentando siempre y recientemente (sobre ello: **ver cuanto he dicho en estos Boletines que van publicados**), pero también con ningún resultado.







Hasta este mismo mes de Noviembre, en que acabo de ver que el Ayuntamiento (suerte de elecciones próximas...) se ha puesto manos a la obra con mi “eterna” idea y ha conseguido el dinero para ponerla en marcha. ¡Enhorabuena!, pues. Más vale tarde que nunca.

Pero ahora viene el siguiente capítulo. Ya que han aceptado mi insistente proyecto, espero que sean capaces de llevarlo a cabo con completa efectividad.

Ello ha de incluir los siguientes aspectos a poner en marcha, como complementarios. De lo contrario, quedará todo como en el magnífico trabajo que llevó a cabo el equipo del profesor Hermostilla con los senderos excursionistas por el término y que, por abandono de la gestión local posterior, se encuentran casi completamente descuidados e, incluso, destrozados.

Veamos, así, que esta voluntad del Ayuntamiento de tomar mi idea del “**Mirador de la Baronía de Ruaya**” y la “**Ruta para Discapacitados Físicos**” quede completa mediante:

- 1.- La campaña continua y coordinada de promoción del lugar y sus servicios.
- 2.- La adecuación de una explanada suficiente, picando roca si es preciso, en la inmediación misma del Mirador (laterales de la cerrada curva de la carretera de acceso a la Muela) para el estacionamiento y maniobra de un autobús.
- 3.- La organización de una, anual, **Jornada del Discapacitado Físico**. Con recepción, atenciones, actividades, detalles... adecuados a tal efecto. Y su publicidad en Medios de Comunicación.
- 4.- La preparación y disposición de al menos una persona cortesana (mínimo en fin de semana) para hacer de guía “inicial” y dar explicaciones en el propio mirador y de acompañar, con explicaciones, en el recorrido si se tratara de un grupo.
- 5.- La edición de un librito-guía con la historia, la geografía y la **BOTÁNICA** del recorrido.

**APROVECHO PARA RECORDAR** al Ayuntamiento que también he sugerido, multitud de veces, la creación de otras dos rentables rutas: la “**RUTA ECUESTRE**” (borde de la Muela, desde el viejo vivero forestal hasta el Pico Cinto Cabra) y la “**RUTA GEOLÓGICA**” (desde el llano de la Muela del Oro, por el borde, hasta la fuente de las Cabañas). *Quedamos a la espera...*

# COSAS QUE DEBÍAN INTERESAR EN CORTES

## Levante. Domingo, 4 noviembre 2018. P. 12 EMV.

En la sección El Campo Valenciano viene recogida la temática de la **miel**, bajo el título de “Una campaña amarga”. En el texto se recoge la preocupación por las importaciones de China, Argentina y Vietnam; que frenan la compra de miel española por parte de la industria, por lo que los apicultores buscan la venta directa.

*En Cortes hay un buen número de grupos de colmenas desplegados por su término municipal. A nuestro entender, por las excursiones montaÑeras realizadas, faltos de adecuada señalización y a una adelantada distancia.*

## Las Provincias. Viernes, 9 noviembre 2018.

En Alfara del Patriarca se han reunido, también, los agentes turísticos, empresariales y políticos de Foios, Vinalesa, Bonrepós y Mirambell para crear un plan de dinamización del Carraixet (barrano). La idea es crear **rutas conjuntas** que valoricen la huerta y un trazado común de caminos entre los municipios.

*Respecto a los pueblos que rodean a Cortes (Jalance, Cofrentes, Millares y Dos Aguas) no se ve ni se ha visto nunca, hasta el momento presente, una idea semejante: de crear recorridos trans-municipales de valor turístico.*

## Levante. Lunes, 12 noviembre 2018. P. 2.

Un reportaje, con fotos, recoge la memoria del **aeródromo republicano** de Utiel; a 4 kms. al N.O. de su casco urbano. Uno de los muchos que hizo la República para intentar parar el avance de las Fuerzas Nacionales. De sus escasos restos (casetas, refugio antiaéreo...) la Asociación Cultural Serratilla ha organizado, hasta el 30 de noviembre, una exposición en la Casa de Cultura de Utiel.

*Cortes también tuvo un proyecto de aeródromo, en la vecindad Noreste de su aldea de La Cabezuela; pero del que no existe ningún folleto explicativo ni ninguna indicación de señal en lo que fue su emplazamiento y hoy son campos de secano, de nuevo.*

## Las Provincias. Lunes, 12 noviembre 2018. P. 3.

Un reportaje se ocupa de la necesidad de un plan urgente de **conservación de carreteras** tras las lluvias. Apuntando que los contratistas sugieren la inversión de 30 millones, hasta marzo, en rehabilitación de firmes o repintado de la señalización.

*Cortes tiene completamente cortada, por deslizamiento de ladera arcillosa, la carretera que la une con su vecina Cofrentes; por La Dehesa y la proximidad del castillo de Chirel. Lo peor es que no hay ninguna indicación en el punto en que se podría seguir hacia las aldeas y rodear por El Oroque, evitadora de una marcha atrás obligada.*

## Las Provincias. Martes, 20 noviembre. P. 34.

La página de Opinión trae un amplio artículo titulado: “Realismo frente al **abandono de tierra**” escrito por un político de la Consellería de Agricultura y un catedrático de la Universidad Politécnica de Valencia.

Constatan el abandono de tierras en Europa. Siendo más grave en la región mediterránea por el mayor riesgo de incendios y la degradación y erosión del suelo.

Apuntan a la fragmentación y dimensión de las parcelas, para aclarar su falta de rentabilidad y el riesgo de su abandono. Anotando que son más de 150.000 hectáreas las que se han dejado de cultivar en la Comunidad Valenciana en los últimos 30 años.

Señalan, pues, su baja rentabilidad, su cambio por usos de edificación y la falta de relevo de gente joven.

Ante lo que muestran la nueva **Ley de Estructuras Agrarias** (LEA), actualmente discutiéndose en las Cortes. Mientras recuerdan que en Galicia son susceptibles las sanciones, por tierras abandonadas. Y en Castilla y León, tras tres años de incumplimiento de la “función social de la tierra”, su cesión temporal al **Fondo de Tierras Disponibles**.

*En Cortes, donde la laboriosidad de los musulmanes tradiciones y de sus sucesores los moriscos y de los cristianos repobladores que les relevaron ha dejado un esplendoroso barranco de la Barbulla lleno de parcelitas con sus respectivas acequias de riego y -por otros rincones del término- múltiples campos de secano (en particular de olivos y almendros), se observa este problema del abandono del cultivo de la tierra de manera más llamativa.*

*En particular, la zona de regadío del precioso “Parque Morisco” (como lo he bautizado) muestra sus campos con los almeces sin ningún tipo de poda ni uso comercial-artesanal de sus varas (tradicionalmente para horcas y cayados) y los ribazos en precario estado y desgajándose y las acequias perdidas en muchos de los tramos.*

*Por ello resulta aún más llamativo la mala acogida que tuvo la oferta del plan revitalizador que presentó el profesor-geógrafo Jorge Hermosilla en una reciente reunión de vecinos de Cortes; con ayudas económicas europeas y con la colaboración de destacadas universidades extranjeras. Reunión en la que se regaló a cada asistente un magnífico poster elaborado con gran detalle artístico y técnico sobre los campos del barranco, sus caminos, su balsas, sus acequias, etc.*



# VIÑUELAS YA TIENE ERMITA



**VIÑUELAS** es una de las siete aldeas del término municipal de Cortes de Pallás. Situada en el centro del “**corredor geográfico**” -de Este a Oeste y viceversa- que se abre entre el cordal de la **Sierra Martés** (a su Norte) y la **Muela del Albeitar** (a su Sur). Ubicándose en el extremo septentrional del territorio de la histórica Baronía.

Mira hacia la solana y está en suave ladera. Le pasa por el pie la antigua carretera provincial de (el centro) de la **Muela de El Oro** (Este) a la nacional N-330 (Oeste, en el tramo de Cofrentes-Requena). Y tiene buenos manantiales. Uno en el mismo borde de la carretera, junto a la pequeña piscina veraniega vallada, y otro, obrado y preparado para el “**picnic**” en la parte más baja o del barranco de las huertas.

Dispone de una pequeña plazoleta delantera, con juegos para niños y grifo de agua potable; junto a una placa que rotula “Plaza (alcalde) **José Gras**” (*q.e.p.d.*). Tiene un pequeño Centro Social y dispensario médico. Y una excelente casa rural, **LA ALBORADA**, que regenta **Mayte Navarro**. (677 655 952, [casaruralalborada@yahoo.es](mailto:casaruralalborada@yahoo.es)).


Desde la parte alta, donde el depósito de aguas (con otro parquecito infantil y grifo) nace una pista forestal que permite el acceso a la proximidad del **Collado del Rodeno** y, por él (mejor a pie) hasta el **pico Martés**.

VIÑUELAS acaba de recibir el regalo de la inversión en una ermita, que no tenía. Nueva, prefabricada, con materiales actuales, de “mecano”. Le faltan -todavía- la campana, el altar, los bancos... pero, sin duda, es un gran servicio para la aldea. Espaciosa, luminosa y, seguramente, cálida. **¡Enhorabuena al gobierno socialista!**

(Texto y fotos: Miguel Aparici)



# INGLESES POR CORTES SOBRE EL GR-7



El miércoles 7 de noviembre, mientras me encontraba haciendo fotos en la zona de **El Pansero** y las proximidades del sendero internacional de largo recorrido **GR-7** (Grecia -Estrecho de Gibraltar) vi pasar a una joven pareja con mochilas.

Iban ligeros, pero les llamé porque quería preguntarles sobre su experiencia senderista por la zona.

No me entendieron, hasta que me dijeron que eran de la misma ciudad de Londres. Entonces pasamos a estar una hora charlando sobre el GR-7 y sobre ellos mismos y les fui indicando lo que se iban a encontrar en su siguiente tramo por “*el mayor despoblado valenciano*” (la plataforma geológica del Pico Caroche).

Llevaban algo más de un mes “en marcha”, ya que habían iniciado el camino en Andorra y en algo más de otro mes (cerca de la Navidad), pensaban llegar a Tarifa y regresar a INGLATERRA. En realidad, el que hacía toda la ruta era el chico, que había cursado estudios de Historia, y ella había acudido a reunirse con él en Villahermosa del Río (provincia de Castellón); desde donde venían juntos.

**Luis, el hijo de Fina (Venta Gaeta)**, les había dado acomodo para pasar la noche anterior.

Iban a parar a descansar un día en Cortes (para lo que les di consejos, que incluían la “**Ruta Cavanilles**”) y ella ya se volvía desde aquí en avión; por el aeropuerto de Manises (antes, descansaron dos días en **Casa CHEMA**).

Él llevaba encima un ejemplar de “**Don Quijote de La Mancha**”.

Sus nombres: **Jack Blumsom** y **Amy Pearson**.

Sigo en contacto con ellos, por correo electrónico. ¡Admirables!

*(Texto y fotos: Miguel Aparici)*

Envié a Jack, por e-mail, un adelanto -como borrador- de esta página; el día 26 de noviembre. Su respuesta, al mismo día siguiente y desde Granada, fue ésta (*en 20 días: Valencia-Granada, a pie, por las montañas!*):

**Miguel! The magazine looks amazing!**

**Thank you very much for including us and writing such nice things. It is a great honour.**

**I am now in Las Alpujarras, south of Sierra Nevada. Very cold, and some snow. Beautiful.**

**I hope all is well with you. Jack.**

**PARA PONERSE EN CONTACTO CON ESTE BOLETÍN Y SU EDITOR:**

**e-mail: [aparicinavarro@telefonica.net](mailto:aparicinavarro@telefonica.net) - móvil: 696 627 481**